

INFORMATIVO DIÁRIO

VIGILÂNCIA EPIDEMIOLÓGICA

27/02/2024

DENGUE

BOLETIM 01/01/2024 - 27/02/2024

DENGUE



NOTIFICAÇÕES 700

CONFIRMADOS 18

AUTÓCTONES 10

(Casos confirmados dentro do município)

ÓBITOS

INVESTIGAÇÃO 01

CONFIRMADOS 00

ÍNDICE DE INFESTAÇÃO

0 ~ 1% - BAIXO RISCO

RECOMENDADO

1 ~ 3,9% - ESTADO DE ALERTA

4%+ - RISCO ALTO

1,7%

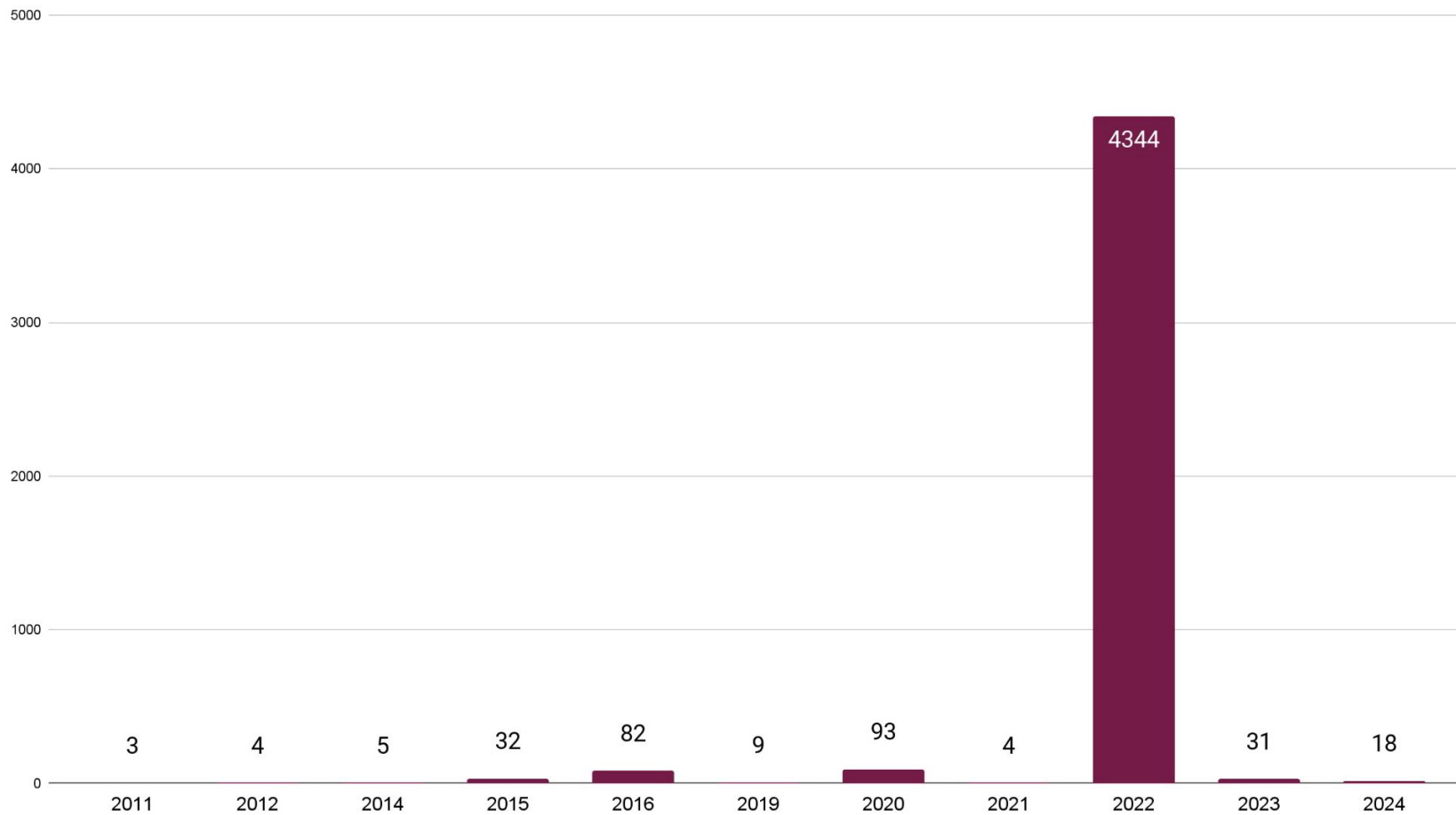
ATUAL

INFORMAÇÕES NA VIGILÂNCIA AMBIENTAL,
PELO TELEFONE 46 3213 1721

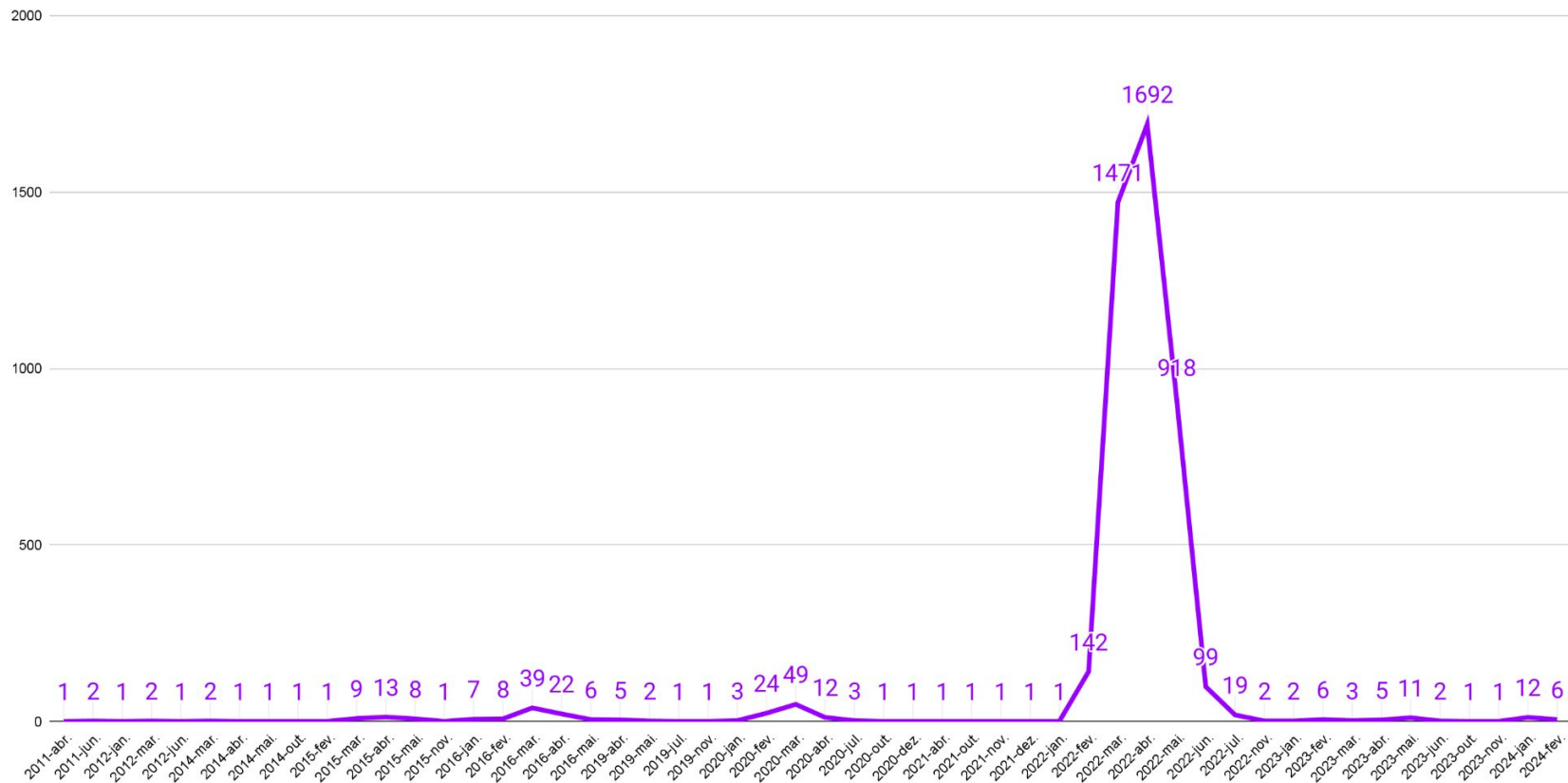


PREFEITURA DE
PATO BRANCO
SECRETARIA DE SAÚDE

DISTRIBUIÇÃO DOS CASOS CONFIRMADOS DE DENGUE POR ANO, RESIDENTES DE PATO BRANCO 2011 A 2024

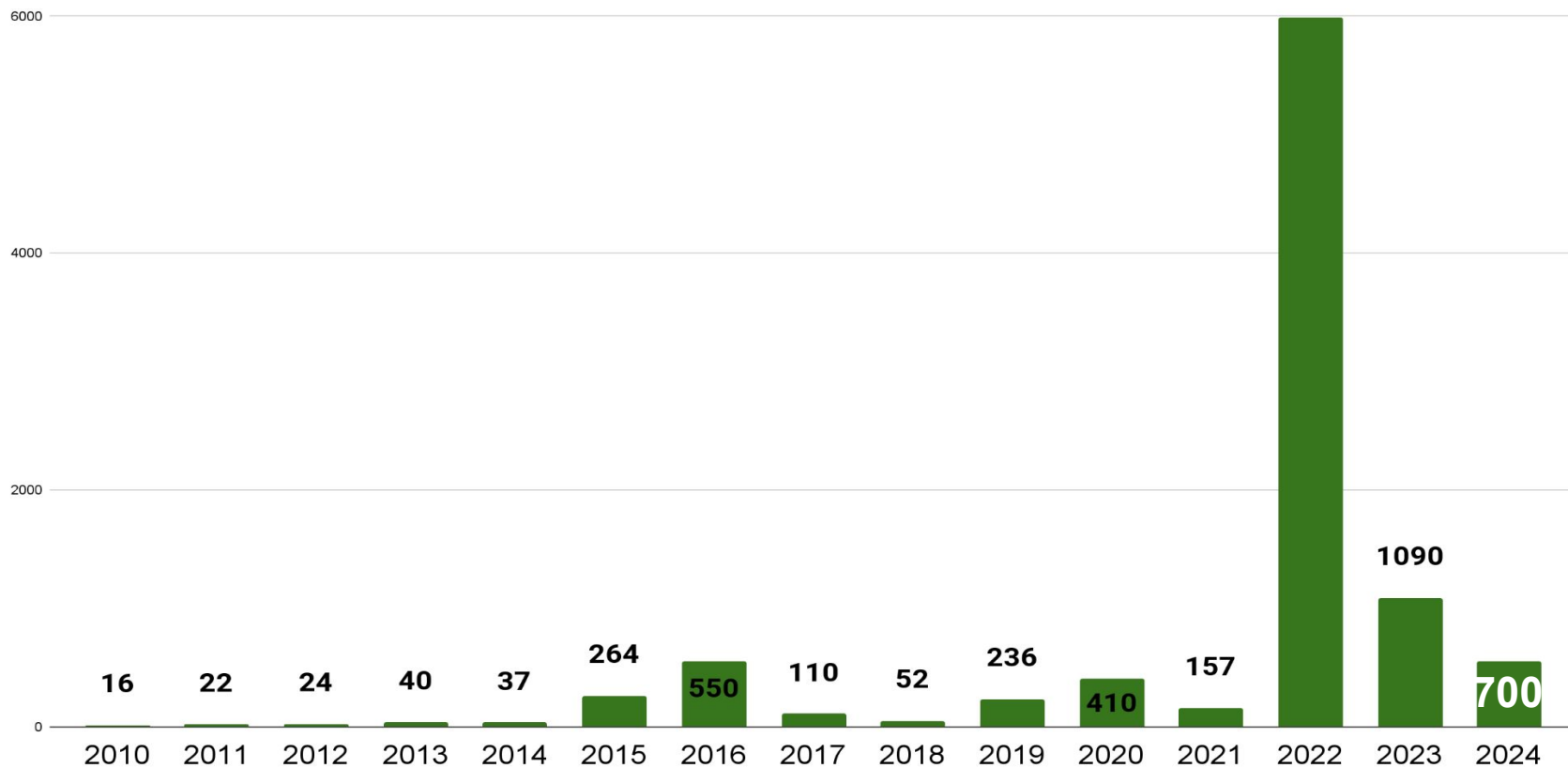


SÉRIE HISTÓRICA DOS CASOS CONFIRMADOS DE DENGUE EM RESIDENTES DE PATO BRANCO DE JANEIRO DE 2010 A 2024.



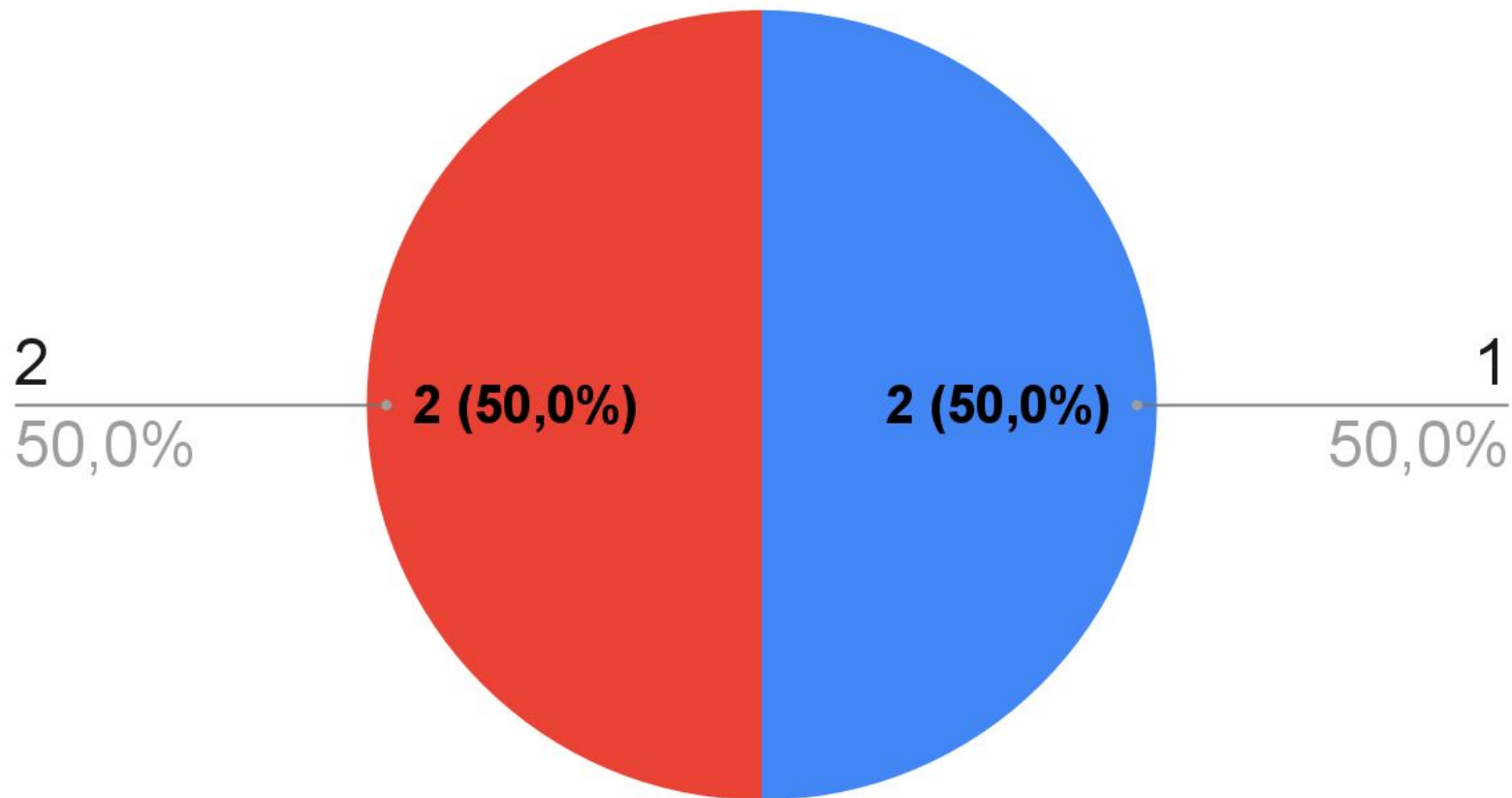
FONTE: DENGUE ONLINE/SINAN

SÉRIE HISTÓRICA DAS NOTIFICAÇÕES DE DENGUE DE RESIDENTES NO MUNICÍPIO DE PATO BRANCO, DE JANEIRO DE 2010 A 2024

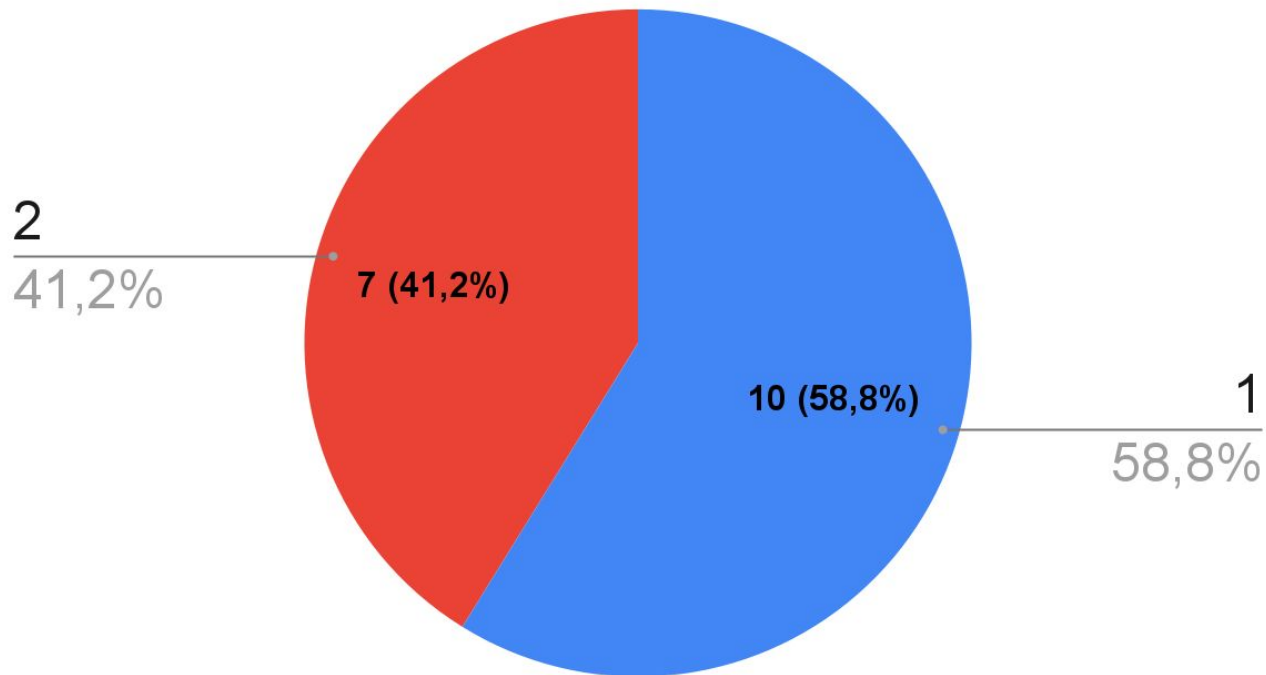


FONTE: DENGUE ONLINE/SINAN

SOROTIPO



CASOS IMPORTADOS E AUTÓCTONES



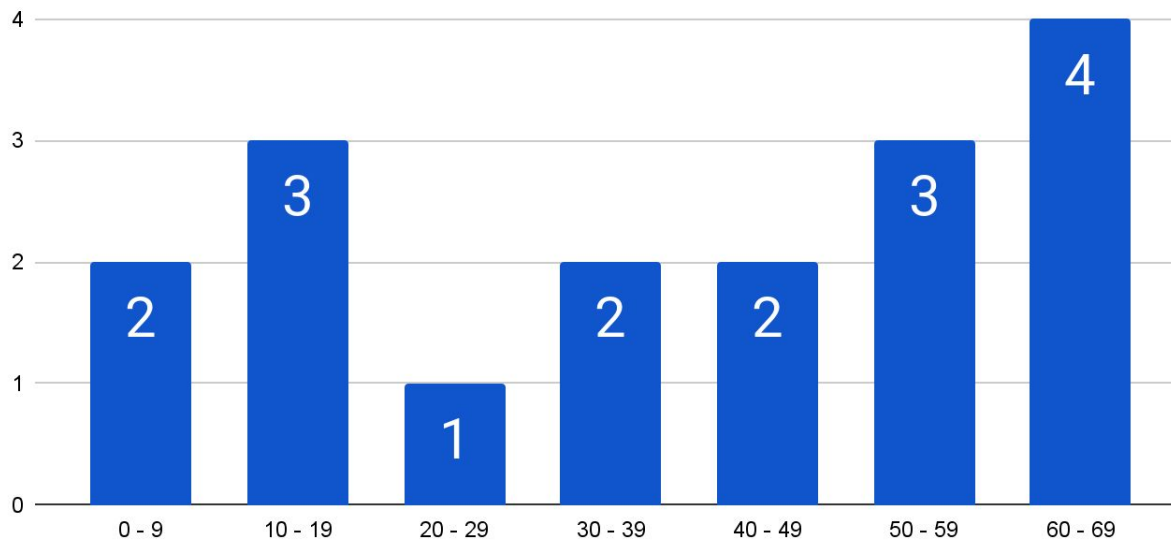
LEGENDA:

1 - AUTÓCTONE

2 - IMPORTADO

CASOS CONFIRMADOS DE DENGUE EM 2024

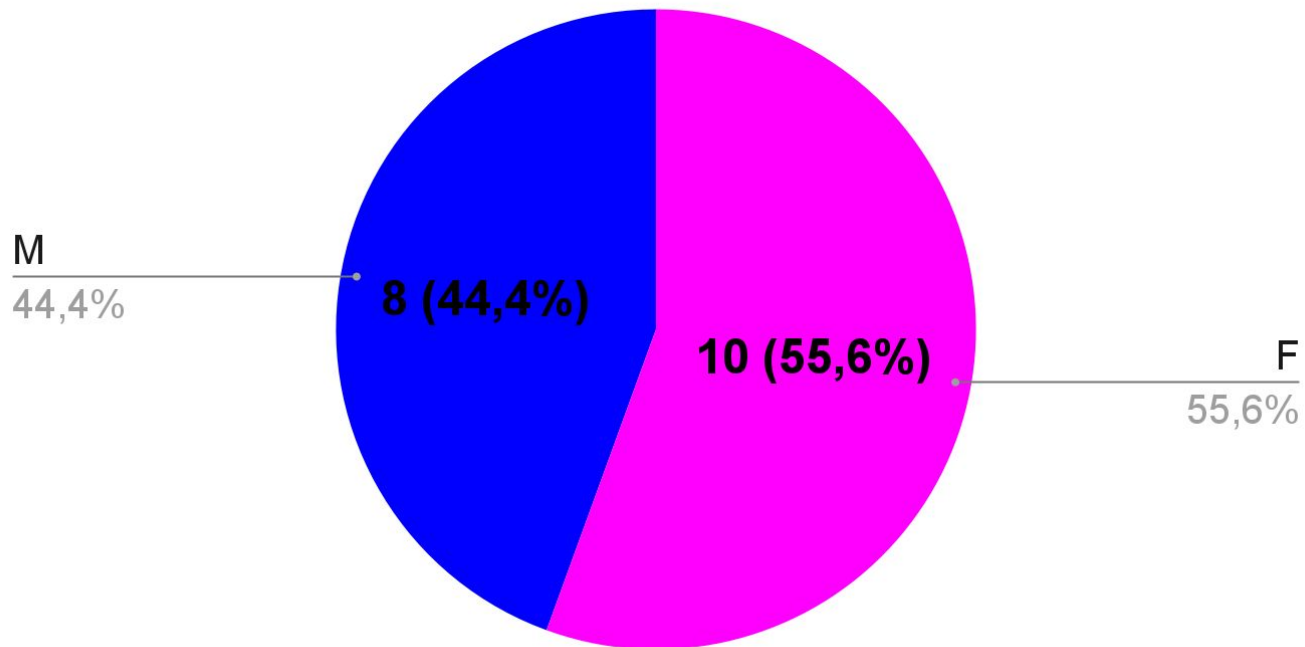
DISTRIBUIÇÃO DOS CASOS CONFIRMADOS DE DENGUE POR FAIXA ETÁRIA



FONTE: DENGUE ONLINE/SINAN

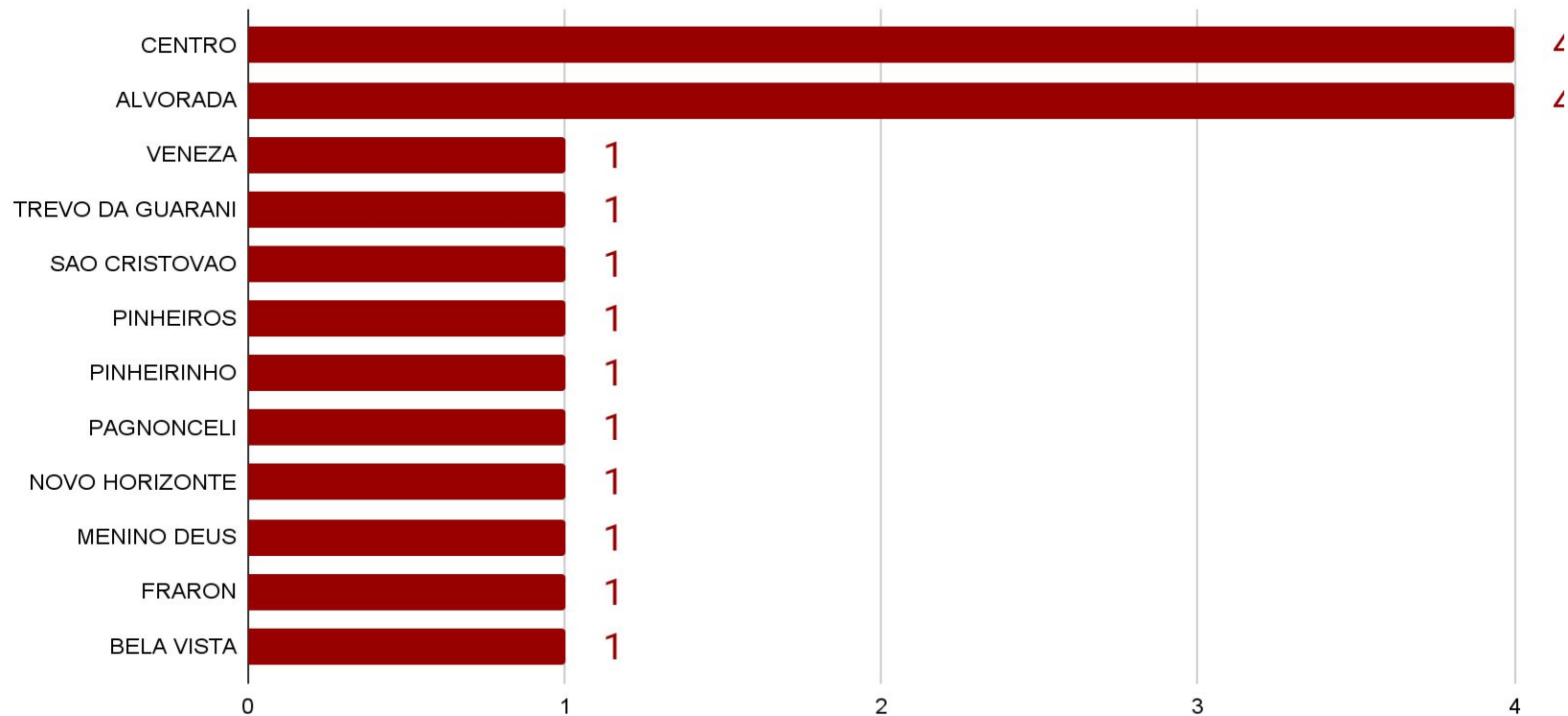
CASOS CONFIRMADOS DE DENGUE EM 2024

DISTRIBUIÇÃO DOS CASOS CONFIRMADOS DE DENGUE POR SEXO



CASOS CONFIRMADOS DE DENGUE EM 2024

DISTRIBUIÇÃO DOS CASOS CONFIRMADOS DE DENGUE POR BAIRRO



FONTE: DENGUE ONLINE/SINAN

ÍNDICE DE INFESTAÇÃO PREDIAL

Pato Branco **2024**

PR

Índice de infestação predial (IIP)

IIP do município: <i>Aedes aegypti</i>	IIP do município: <i>Aedes albopictus</i>
<input type="text" value="1,7"/>	<input type="text" value="0,0"/>

Estatística : IIP para *Aedes aegypti*

Média :	Variância :
<input type="text" value="1,8"/>	<input type="text" value="1,5"/>
Desvio padrão :	Coefficiente de variação (%) :
<input type="text" value="1,2"/>	<input type="text" value="66,7"/>

Nº de estratos com baixo risco :

Nº de estratos com médio risco :

Nº de estratos com alto risco :

Índice de Breteau (IB)

IB do município: <i>Aedes aegypti</i>	IB do município: <i>Aedes albopictus</i>
<input type="text" value="1,7"/>	<input type="text" value="0,0"/>

Estatística: IB para *Aedes aegypti*

Média :	Variância :
<input type="text" value="1,8"/>	<input type="text" value="1,5"/>
Desvio padrão :	Coefficiente de variação (%) :
<input type="text" value="1,2"/>	<input type="text" value="66,7"/>

Situação de risco do Município :

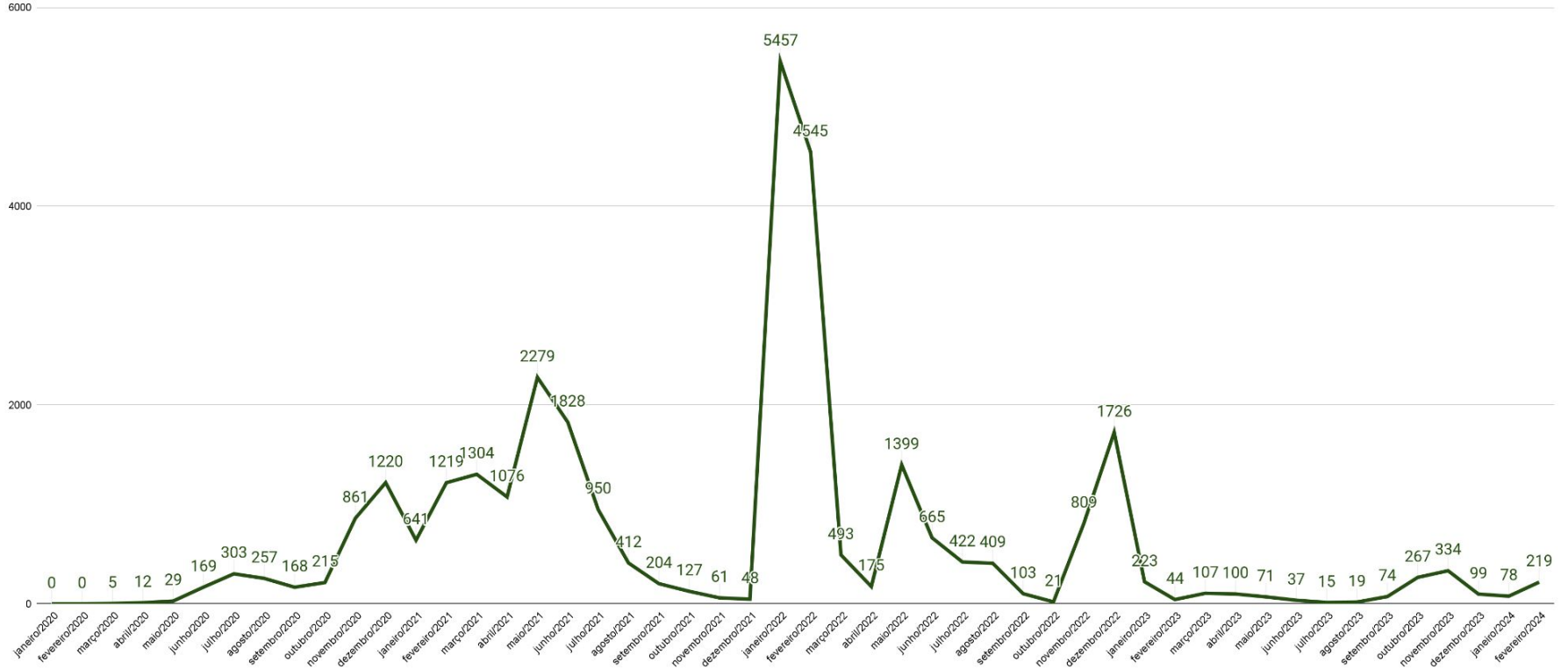
Médio Risco

TUBITOS COM LARVAS POSITIVAS COLETADOS NO LIRA - JANEIRO DE 2024

BAIRROS	QUANTIDADE DE TUBITOS	ÍNDICE DE INFESTAÇÃO
SANTA FÉ	2	8,6%
MENINO DEUS	3	7,8%
MORUMBI	3	6,8%
PLANALTO	3	3,0%
GRALHA AZUL	1	3,0%
SÃO LUIZ	1	2,5%
SANTO ANTÔNIO	1	2,4%
CRISTO REI	2	2,3%
SUDOESTE	1	2,3%
CENTRO	5	2,1%
ALVORADA	4	1,9%
BELA VISTA	1	1,6%
SÃO ROQUE	1	1,1%
FRARON	2	0,9%
SÃO CRISTOVÃO	1	0,7%

COVID

SÉRIE HISTÓRICA DOS CASOS CONFIRMADOS DE COVID-19, DE RESIDENTES DE PATO BRANCO. (2020 A 2024)

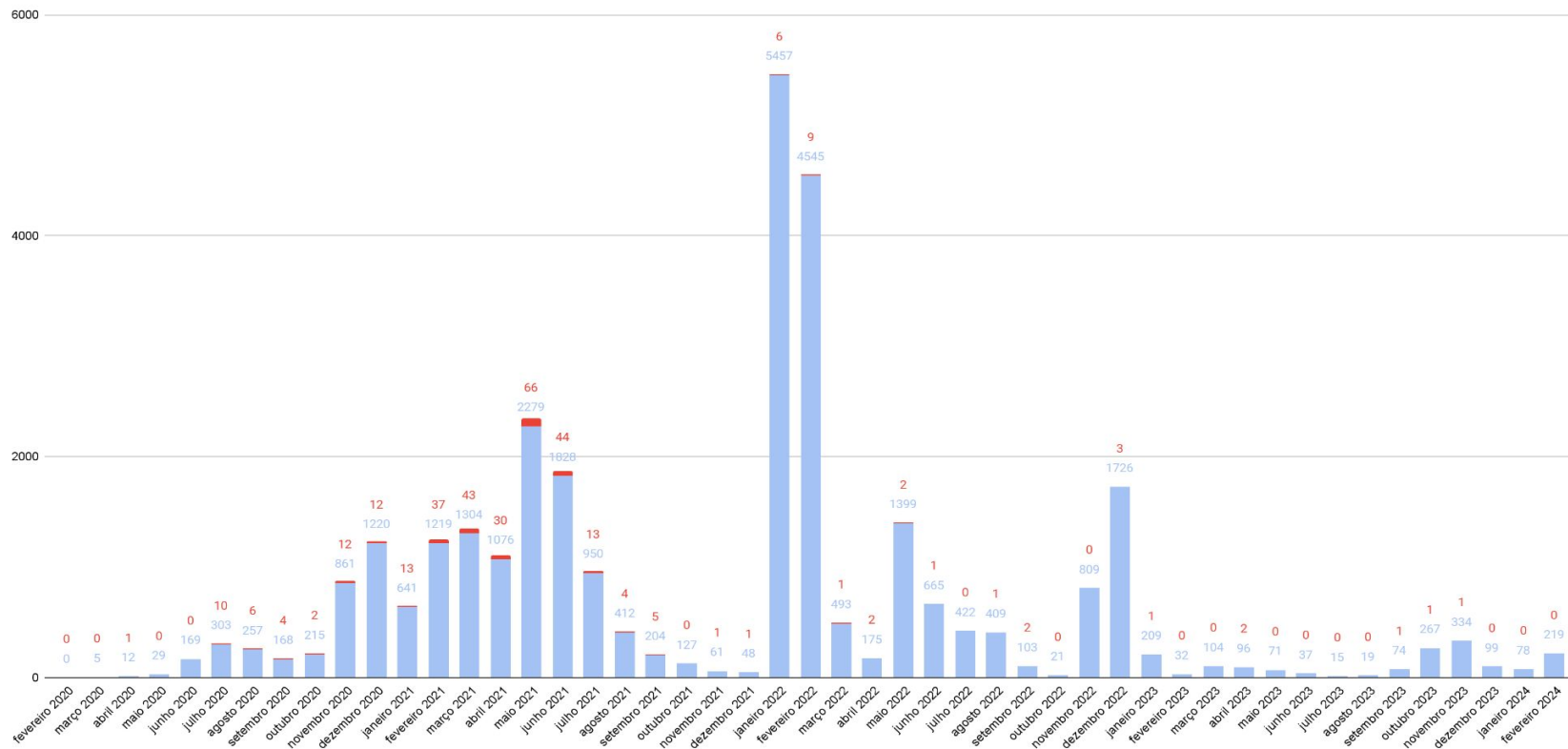


Fonte: SISTEMA IDS

TOTAL ACUMULADO: 31299

DISTRIBUIÇÃO DOS CASOS CONFIRMADOS E ÓBITOS POR COVID DE 2020 A 2024** - RESIDENTES DE PATO BRANCO/PR

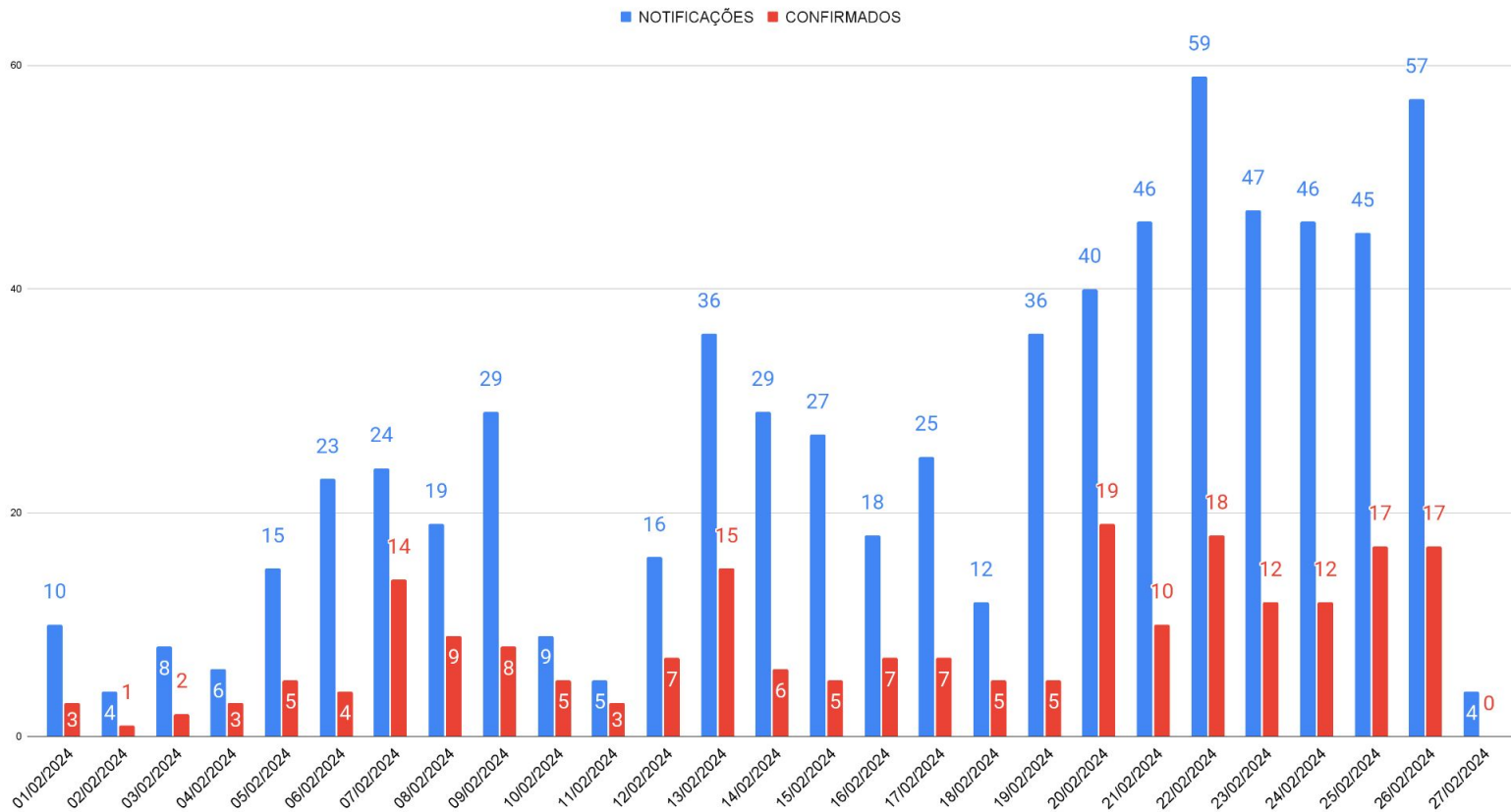
■ ÓBITOS POR COVID ■ CASOS CONFIRMADOS DE COVID



FONTE: SISTEMA IDS

TOTAL DE ÓBITOS: 337

COVID 19 - Distribuição das NOTIFICAÇÕES E CASOS CONFIRMADOS por dia



FONTE: SISTEMA IDS

FONTE: SISTEMA IDS
FONTE: DENGUE ONLINE/SINAN

DATA DA ATUALIZAÇÃO: 27/02/2024

DIVISÃO DE VIGILÂNCIA EPIDEMIOLÓGICA

ENFº TATIANY MACKIEVICZ ZIERHUT
COREN PR: 305.316